



**Tránsito
Pasaje EP**

RENDICIÓN DE CUENTAS

2022





Resolución 211-DE- ANT-2014

TÍTULOS
HABILITANTES

26-04-2012

Resolución 006-2012- CNC

TRANSFIERE
COMPETENCIAS
AL GAD PASAJE
MODELO
GESTION "B"

01-11-2014



Reg. Oficial 357

ORDENANZA DE
TASAS DE
REVISIÓN,
MATRICULACIÓN
Y TÍTULOS
HABILITANTES

29-09-2015

Resolución 535-DE- ANT-2015

MATRICULACIÓN
Y RTV

17-02-2020



Reformas y Ordenanzas

*REFORMA
TASAS RTV
MATRICULACION
TIT HAB.
*ORDENANZA
COBRO IMPTO.
RODAJE

20-01-2021

Reg. Oficial 1491

ORDENANZA DE
CREACIÓN
TRÁNSITO
PASAJE EP

11-03-2021



27-01-2022

Ordenanza


FUNCIONAMIENTO
SERT PASAJE
16-12-2021

ANT



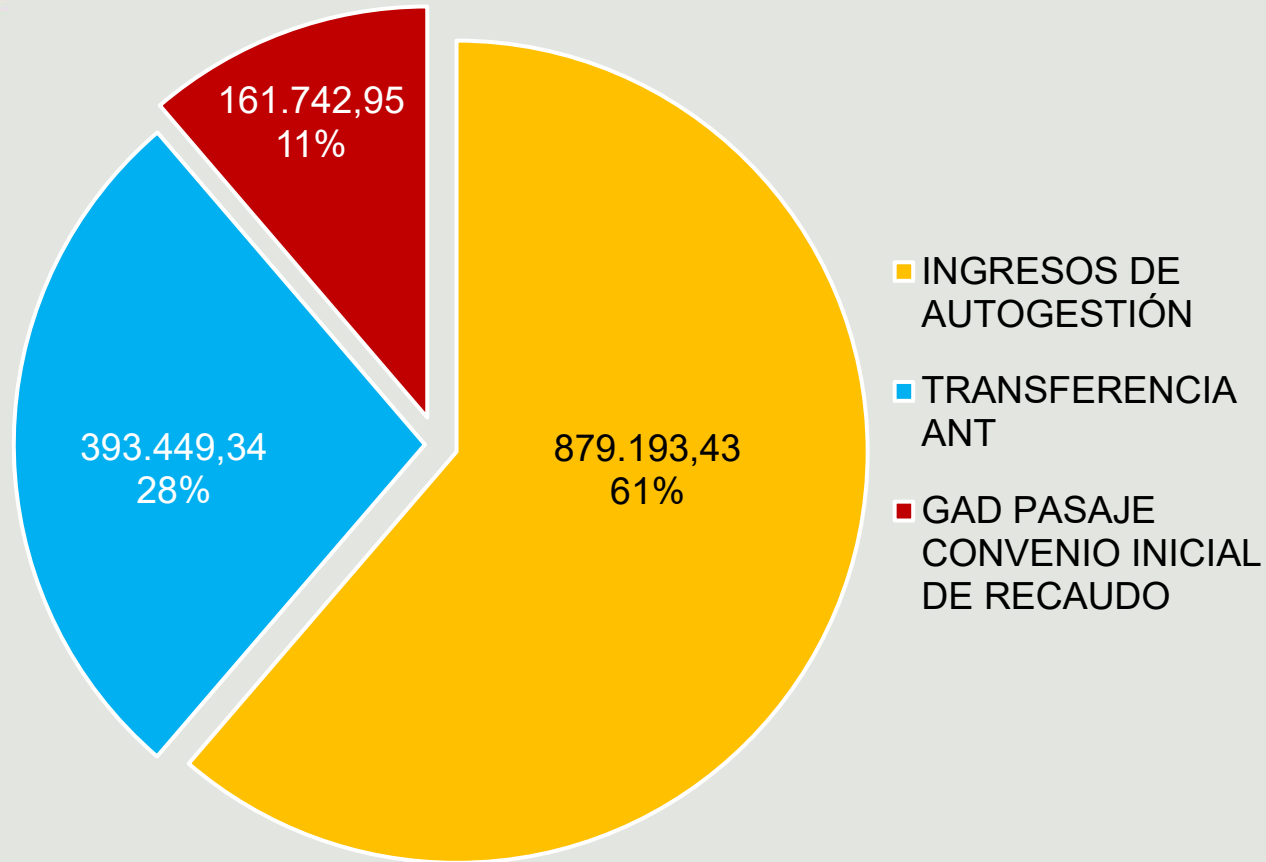
M.FIN

**POLICÍA NACIONAL
Y CTE**

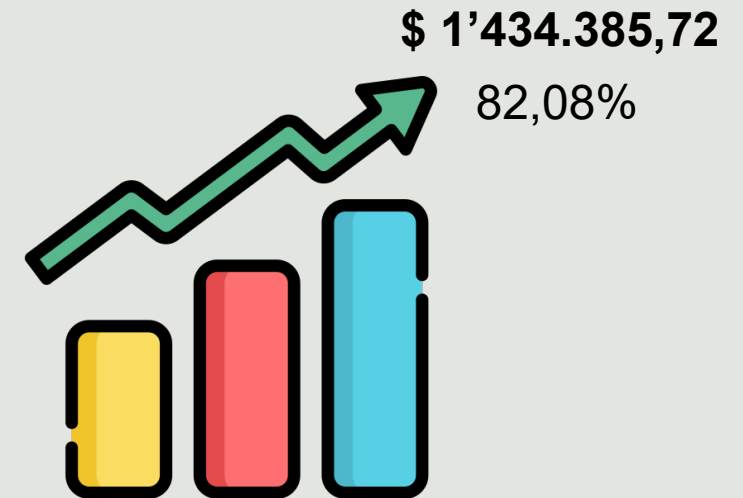


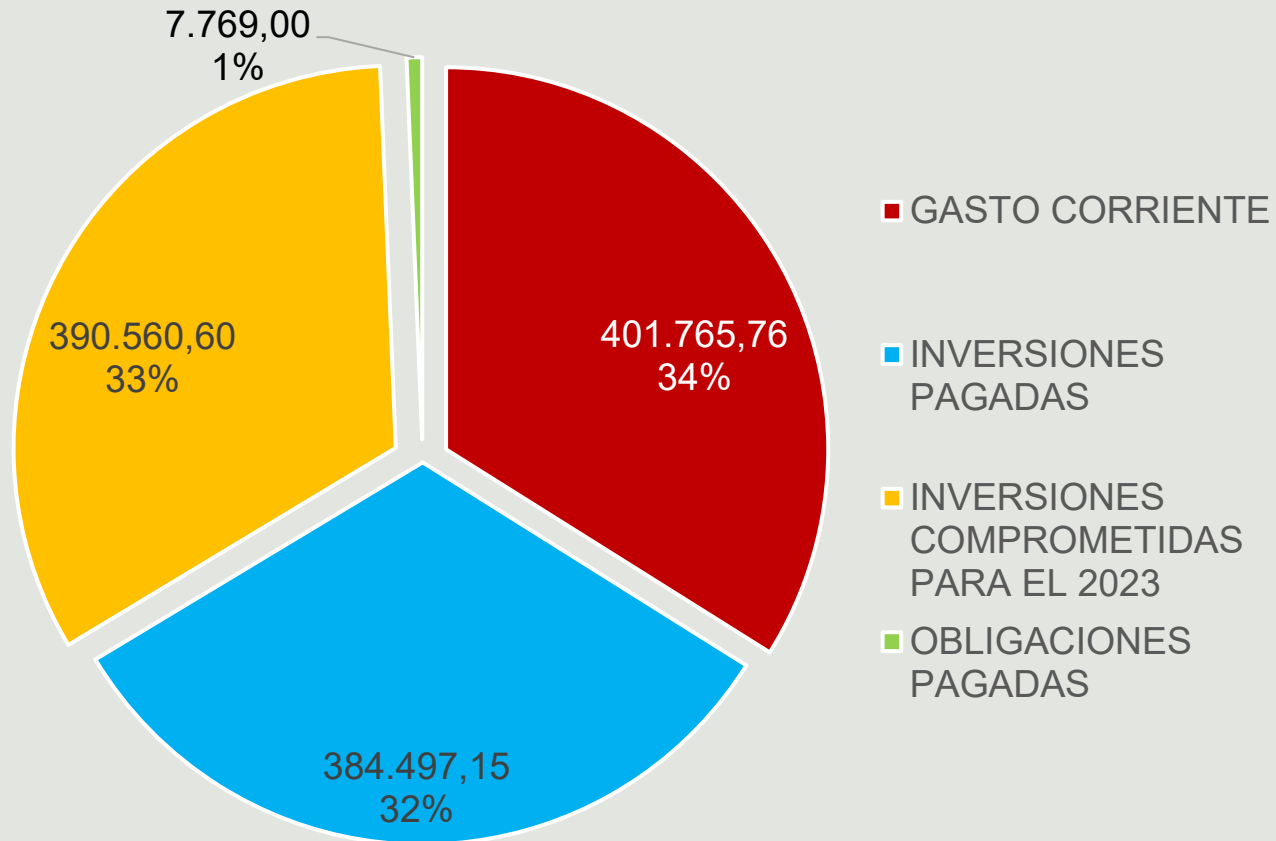
DNTC-ANT

GAD PASAJE

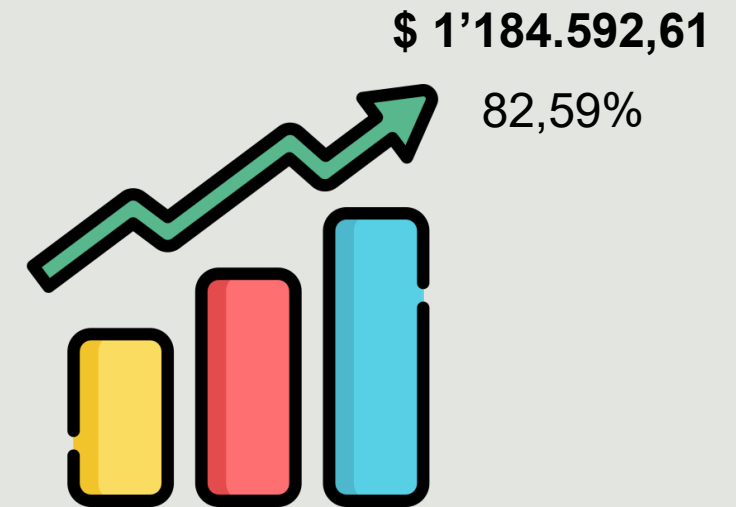


PRESUPUESTO EJECUTADO





DESTINO DE RECURSOS



24984 PROCESOS

Matriculación y Títulos
Habilitantes

ENERO 2022

Implementación del Sistema
AXIS CLOUD, se encuentra
operativo

DOCUMENTOS DE SEGURIDAD

Adquisición de documentos de
seguridad para los procesos de
Revisión y matriculación
vehicular



INTEROPERABILIDAD

Recibimos las credenciales
de la ANT para la conexión
con su web service en
producción

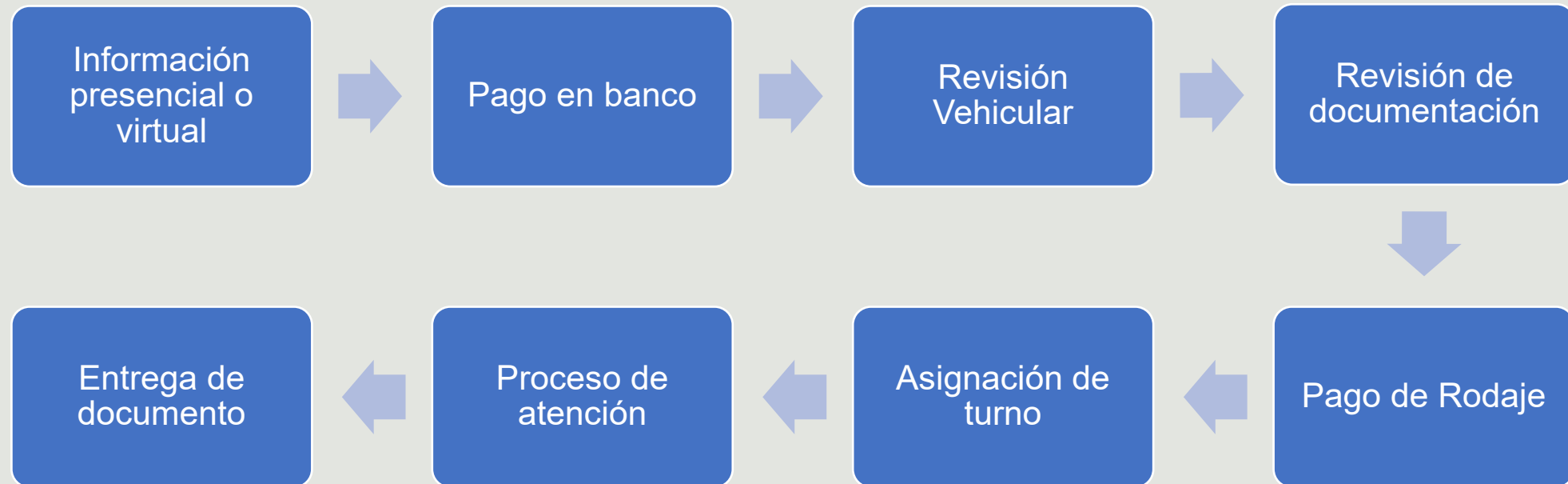
MEDIOS DE PAGO

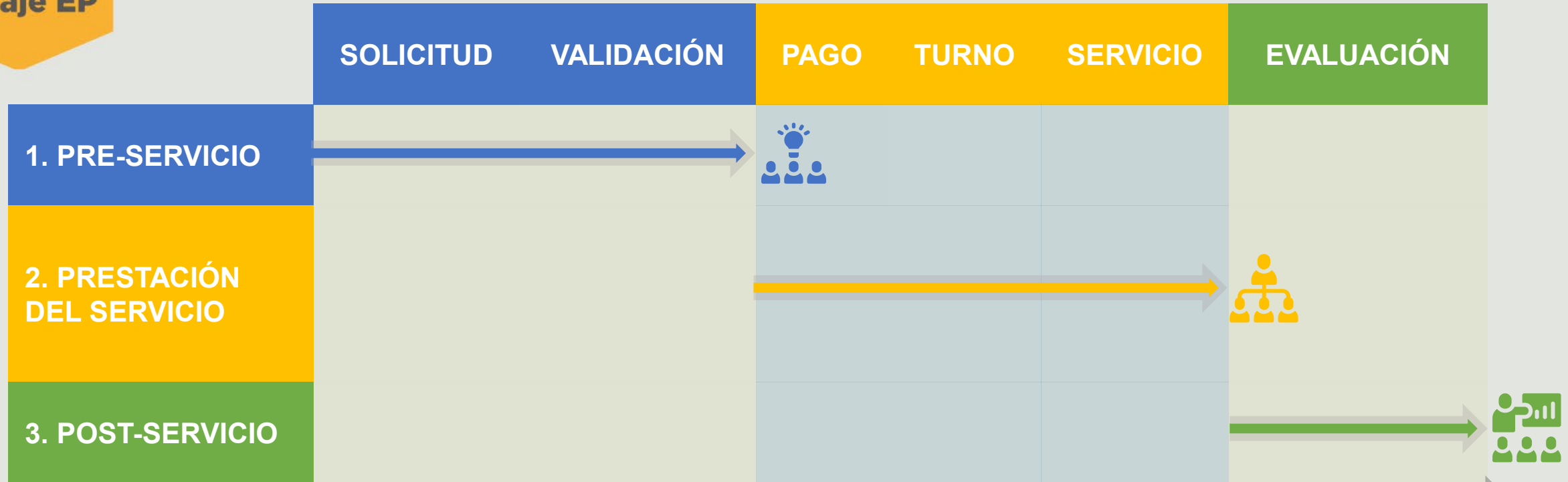
Servipagos, Pago ágil y
Banco de Pacífico.

ATENCIÓN A LA CIUDADANÍA


Indicador de satisfacción de
atención al usuario, y
eficiencia en los procesos
de T, TT Y SV


<u>REVISIÓN VEHICULAR</u>	<u>ENE</u>	<u>FEB</u>	<u>MAR</u>	<u>ABR</u>	<u>MAY</u>	<u>JUN</u>	<u>JUL</u>	<u>AGO</u>	<u>SEPT</u>	<u>OCT</u>	<u>NOV</u>	<u>DIC</u>	<u>TOTAL</u>
MATRICULACIÓN PRIMERA VEZ	55	160	171	95	158	138	99	93	105	93	160	275	1602
RENOVACIÓN DEL ADHESIVO DE REVISIÓN Y MATRÍCULA ANUAL	458	1483	1743	1827	1556	1658	1784	1769	1663	1477	1339	452	17209
OTROS PROCESOS DE MATRICULACIÓN	196	393	528	520	558	517	592	652	654	554	627	443	6173
TOTAL	709	2036	2442	2381	2272	2313	2475	2514	2422	2124	2126	1170	24984






SEGUIMIENTO Y CONTROL DE SERVICIOS Y TRÁMITES

 Actividades previas sin costo para validar los requisitos

 Prestación del servicio mediante pago de la Solicitud

 Envío de email al ciudadano por encuesta electrónica del servicio recibido



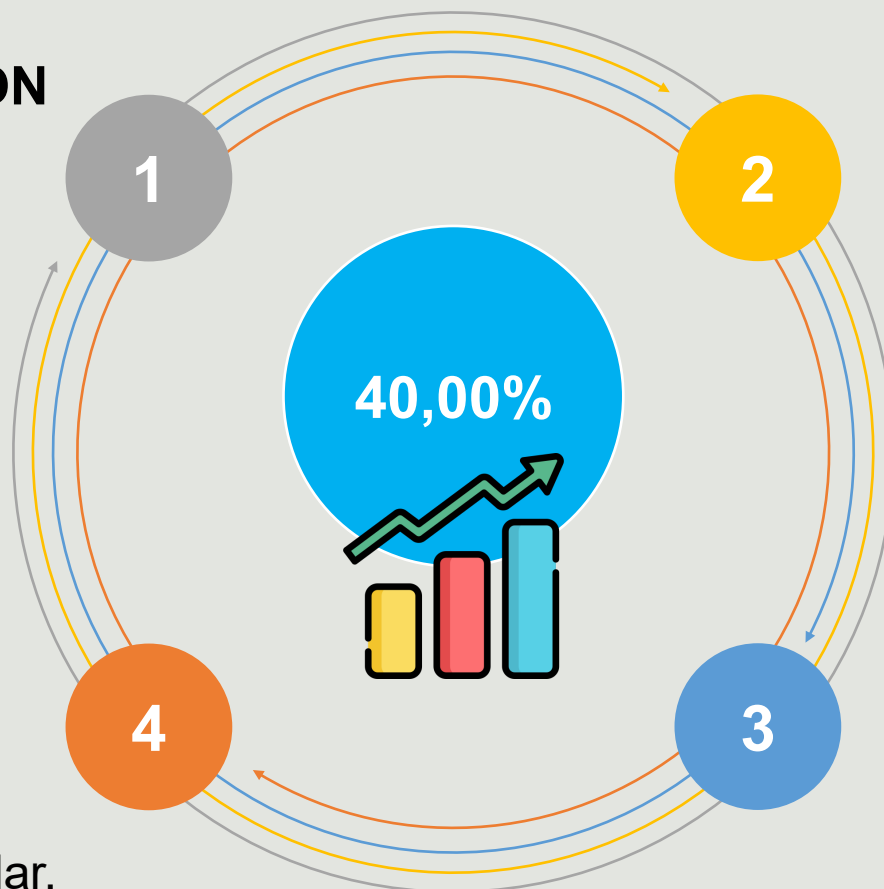


DESARROLLO Y APROBACIÓN DEL DIRECTORIO DE LA EP

Del Reglamento para la
Celebración de Asociaciones,
Alianzas Estratégicas y
Consortios de la Empresa
Pública Municipal de Tránsito
de Pasaje, EPMT-P

GAD MUNICIPAL DE PASAJE

Donación de un terreno de más de
3,000 m², para la construcción del
Centro de Revisión Técnica Vehicular,
contando actualmente con la propiedad
a favor de Tránsito Pasaje EP



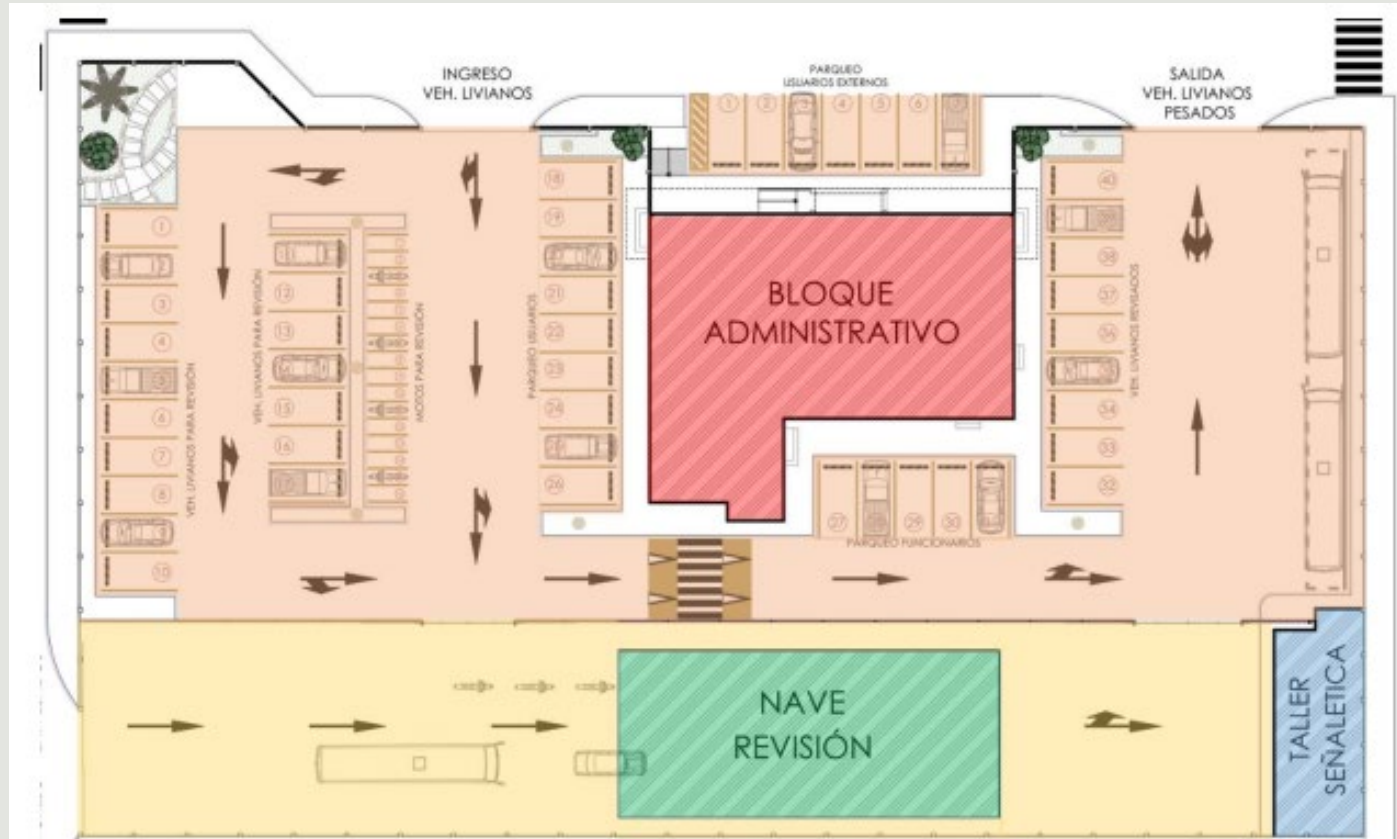
DESARROLLO DE INFORMES TÉCNICOS






Desarrollo de Informe Técnico,
Económico y Empresarial
previa a la presentación del
Directorio Viabilidad por Alianza
Estratégica.

INTEROPERABILIDAD ANT

Se cuenta con las credenciales y
la interoperabilidad con el
sistema Axis 4.0 de la ANT para
los procesos de Revisión
Técnica Vehicular





ZONIFICACIÓN GENERAL		ÁREA
	Nave Administrativa	377,91 m ²
	Revisión Técnica Vehicular	275,00 m ²
	Taller Señalética	86,21 m ²
	Área de Circulación RTV	795,00 m ²
	Área de Parqueros	1.920,24 m ²
ÁREA TOTAL →		3.454,36 m²

DIRECCIONALIDAD

Cambio de direccionalidad en diferentes calles del cantón como la calle Valencia en Buenavista.

SEMAFORIZACIÓN

Planificación de nuevas intersecciones semaforicas

SEGURIDAD VIAL

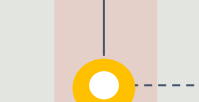
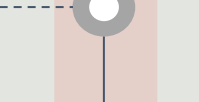

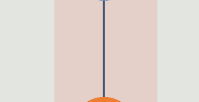
Planificación de Campañas de Seguridad vial

1

3

5

65%



2

4

6

OPERATIVOS

Operativos de Control de Rutas y de Tránsito en Coordinación con La Policía Nacional

SEÑALIZACIÓN

Planificación de señalización horizontal y vertical

ESTUDIOS

Estudio de necesidad de TT Comercial - taxi convencional / ejecutivo y carga liviana con el apoyo de la UTMACH





IMPLEMENTACIÓN DE SEÑALIZACIÓN HORIZONTAL

COORDINACIÓN DE ACTIVIDADES



Producto de la operatividad de Empresa Pública con las competencias de tránsito, transporte terrestre y seguridad vial para la ciudad de Pasaje, que permita tecnificar los procesos y éstos sean más eficientes

REINGENIERÍA PLANIFICACIÓN



Reingeniería del área de Planificación del tránsito, con requerimiento de personal idóneo para desarrollar procesos técnicos para la eficiente implementación de la señalización horizontal

ESTADÍSTICAS



Implementación de 7.635,44 m² y 34.821,99 ml de señalización horizontal en la ciudad de Pasaje, 1.135 tachas y separadores viales.

100%



DESCRIPCIÓN	CANTIDAD	SECTOR
Demarcación en Zona azul proyecto SERT, zonas de estacionamiento, pasos cebras.	34.745,39 ml 7.091,59 m ²	Av. Rocafuerte, 9 de Octubre, Azuay, Av. Independencia e intersecciones aledañas
Demarcación con pintura de alto tráfico e Instalación de tachas y separadores viales	1135 u	Av. Quito, Av. 9 de Mayo, Av. Sucre y Av. Juan Montalvo
Demarcación con pintura de alto tráfico, los pasos cebras, en varias calles de la Urbe cantonal	76.60 ml 543.85 m ²	Varias calles y avenidas tales como Enrique, Av. Jubones, Braulio Ríos, Av. Azuay, Ciudadela La Francisca y otras más







IMPLEMENTACIÓN DE SEÑALÉTICA VERTICAL

COORDINACIÓN DE ACTIVIDADES



Producto de la operatividad de Empresa Pública con las competencias de tránsito, transporte terrestre y seguridad vial para la ciudad de Pasaje, que permita tecnificar los procesos y éstos sean más eficientes

REINGENIERÍA PLANIFICACIÓN

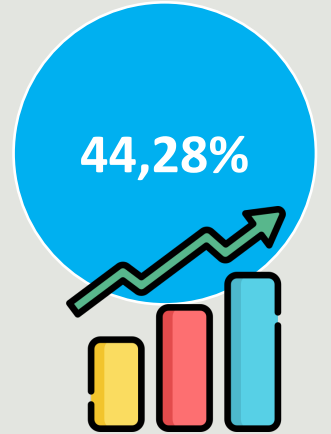


Reingeniería del área de Planificación del tránsito, con requerimiento de personal idóneo para desarrollar procesos técnicos para la eficiente implementación de la señalización vertical en las calles de la ciudad

ESTADÍSTICAS



Implementación de 1240 señales verticales en la ciudad de Pasaje que corresponde al 44,28% de la meta



DESCRIPCIÓN	CANTIDAD	SECTOR
Señales viales de Pare, doble vía, Una vía derecha e izquierda, Doble vía, límite de velocidad, zona Escolar, curva cerrada, Bifurcación Y, Parada de bus, Zona de juego, Empalme lateral en curva, No estacionar.	294	Buenavista
Señales viales de Límite de velocidad 30Km, Pare, Parada de bus	20	La Peaña
Señalización de zona de Estacionamiento Tarifado, Zona de No Estacionar, Zona de Estacionamiento de Motos.	337	Zona SERT que comprende Av. Rocafuerte, 9 de Octubre, Azuay y Av. Independencia.
Señales viales de Pare, doble vía, Una vía derecha e izquierda, Doble vía, límite de velocidad, zona Escolar, curva cerrada, Bifurcación Y, Parada de bus, Zona de juego, Empalme lateral en curva, No estacionar.	589	Varias calles y avenidas tales como Tierra Prometida, Av. Jubones, Braulio Ríos, Av. Azuay , casco central y otras más.







Coordinación de las actividades producto de la operatividad de Empresa Pública con las competencias de Tránsito, TT y SV para la ciudad de Pasaje, que permita tecnificar los procesos y éstos sean más eficientes



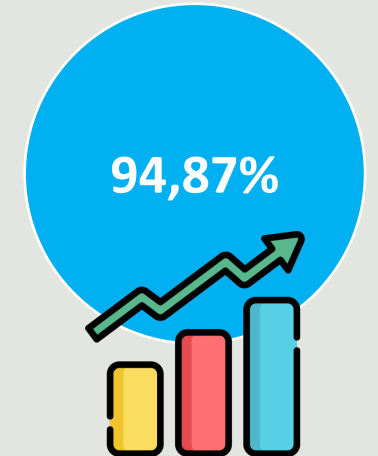
Reingeniería del área de Planificación del tránsito, con requerimiento de personal idóneo para desarrollar procesos técnicos para la eficiente implementación de la semaforización



Se instaló 2 intersecciones semafóricas en las calles Jubones/Tarqui y la Carlos Regalado/Ochoa León



Se dio mantenimiento a las diferentes intersecciones de la ciudad



DESCRIPCIÓN	CANTIDAD	SECTOR
Implementación de nuevas intersecciones semaforicas	2	Av. Jubones y Tarqui Av. Carlos Regalado y Ochoa León
Mantenimiento correctivo: cambio de cable, relés, Reinicio de caja controladora, Retiro de báculos, cambio de lunas, Retiro de UPS, Programación de PLC	18	Varias Intersecciones tales como: Av. Sucre y Av. Jubones Av. Rocafuerte y Colón Av. Sucre y Juan Montalvo Av. Sucre e Independencia Av. Sucre y 9 de Octubre, etc.





**Inicio del trabajo el 8 de
septiembre**

Campaña de prevención y seguridad vial específicamente en
la Escuela Abdón Calderón de Garaicoa

Miércoles y Viernes

- Miércoles en colaboración con la CTE en zonas conflictivas de alto tránsito.
- Viernes en Instituciones Educativas.
- Miércoles por la noche a los conductores profesionales de nuestro cantón.

Campañas de seguridad vial

Dirigidas a diferentes sectores de
Pasaje

Estadísticas

En total se impartieron 42 Campañas de Prevención y
seguridad Vial capacitando a más de 2000 personas entre
estudiantes y choferes


80%












Actualmente no tenemos la competencia del Control del Tránsito sin embargo se han coordinado acciones conjuntas con la Policía Nacional y la CTE en Operativos de control



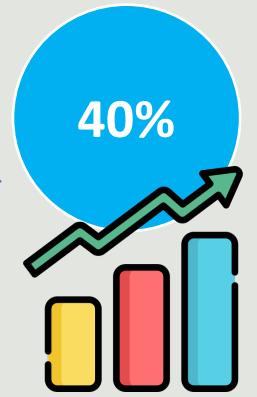
Se firmó convenio con la CTE para el Control Operativo del Tránsito



Tenemos una camioneta equipada con sirenas, balizas y parlantes para las acciones de control conjuntas con la Policía Nacional.



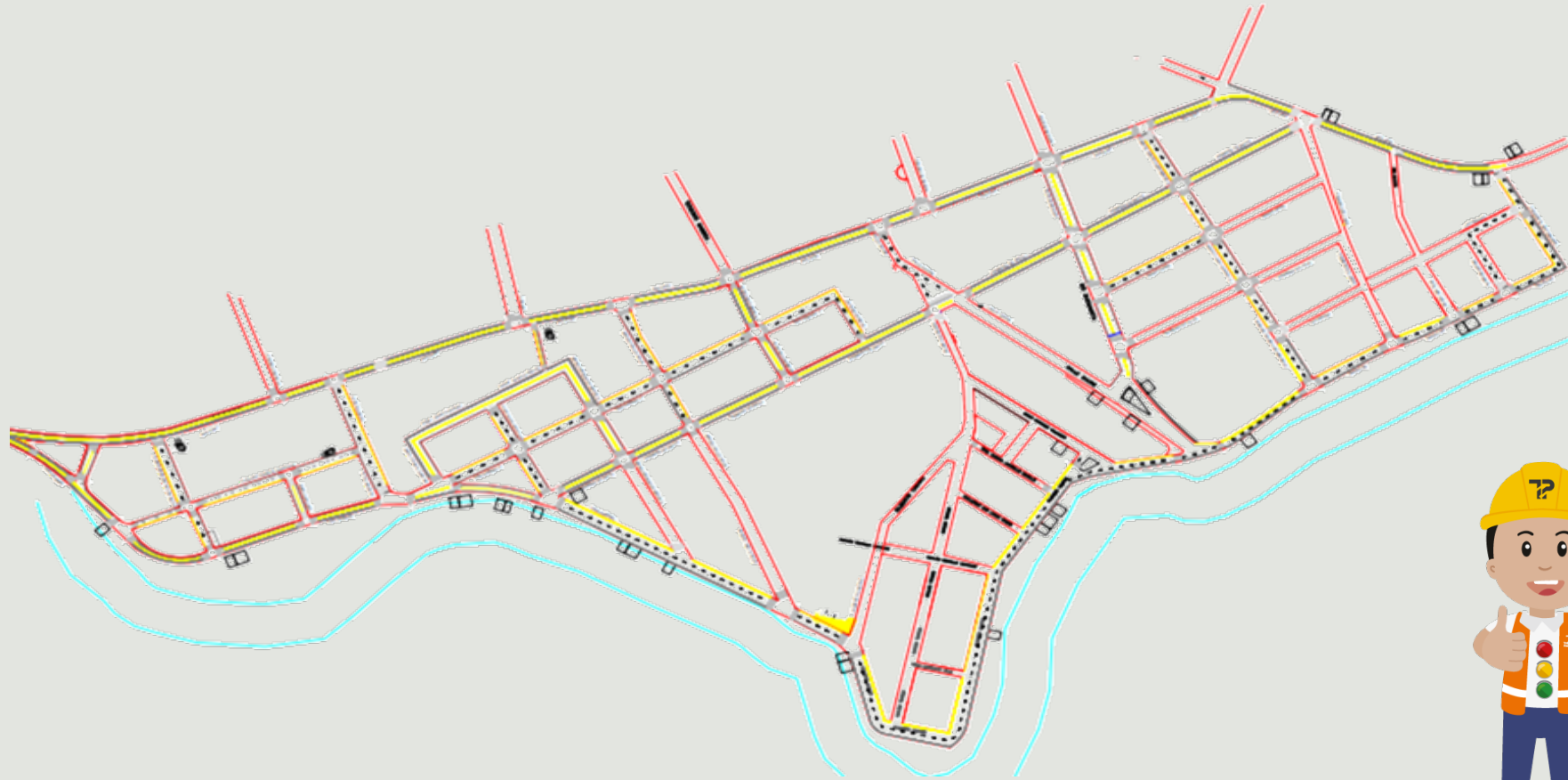
Se convocó a Concurso Público para Seleccionar a un Inversionista para implementar un Sistema de pacificación del Tránsito



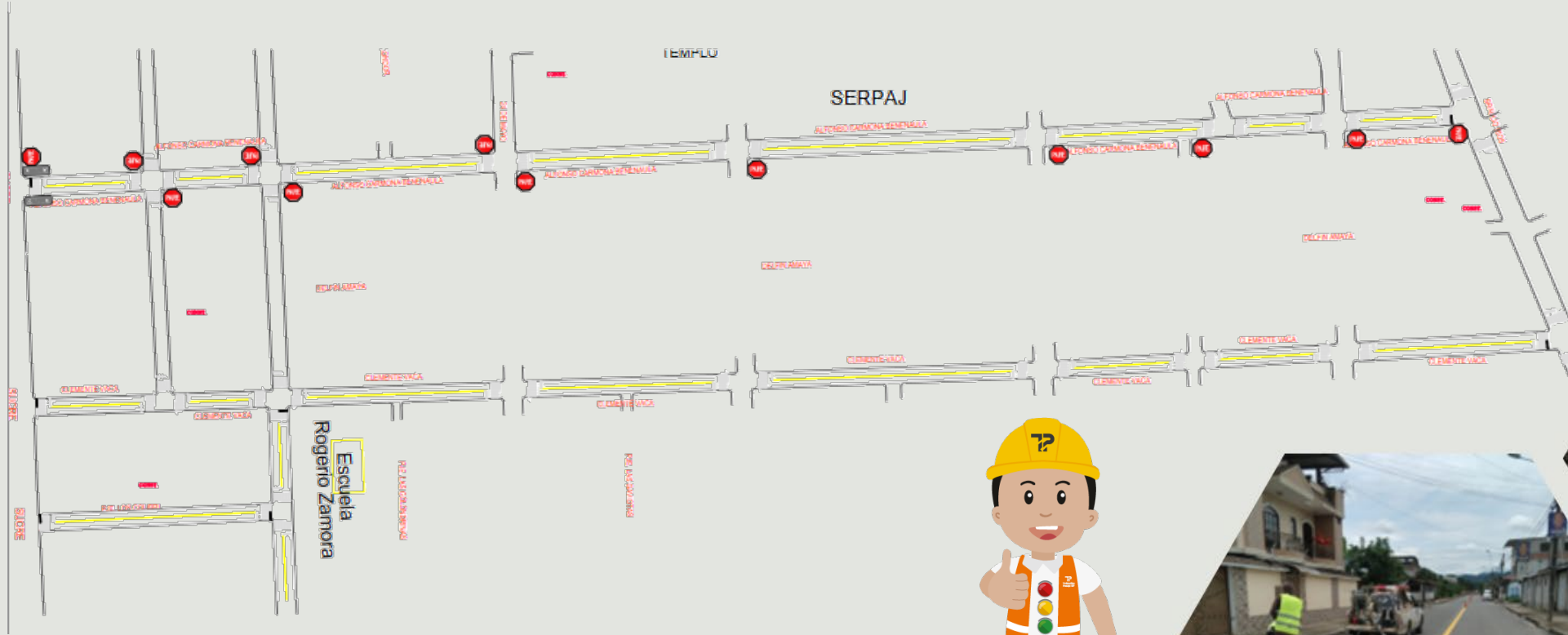



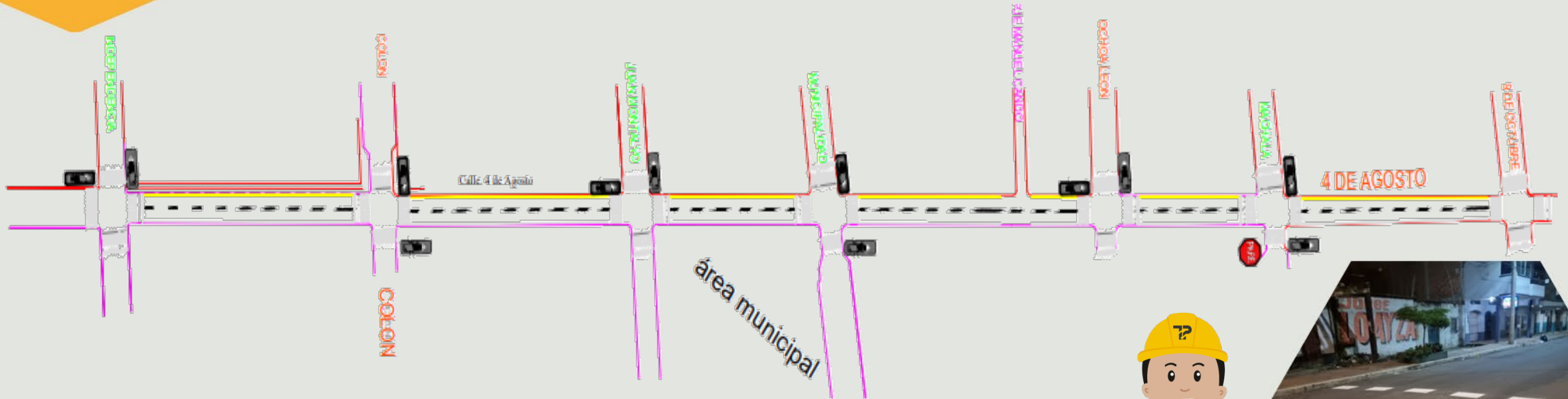
DESCRIPCIÓN	SECTOR
Instalación de tachones doble lomo con la respectiva señal vertical.	En 7 Escuelas: Juan Montalvo, Ciudad de Pasaje, Vicente Rocafuerte, Escuelas parroquia Buenavista, Parroquia La Peaña
Demarcación con pintura de alto tráfico, los pasos cebras, en varias calles de la Urbe cantonal y rural.	Varias calles y avenidas tales como Casacay, Buenavista, La Peaña, Av. Alfonso Carmona y Clemente Vaca, 4 de Agosto y otras más.
6 Intersecciones Semafóricas	Buenavista, Eloy Alfaro y Municipalidad, Eloy Alfaro y 9 de Octubre, Av. Jubones y Carlos Falquez, Juan Montalvo y Av. Sucre, Bolívar y Colón















Bolívar y Colón




Eloy Alfaro y Municipalidad



Av. Jubones y Carlos Falquez

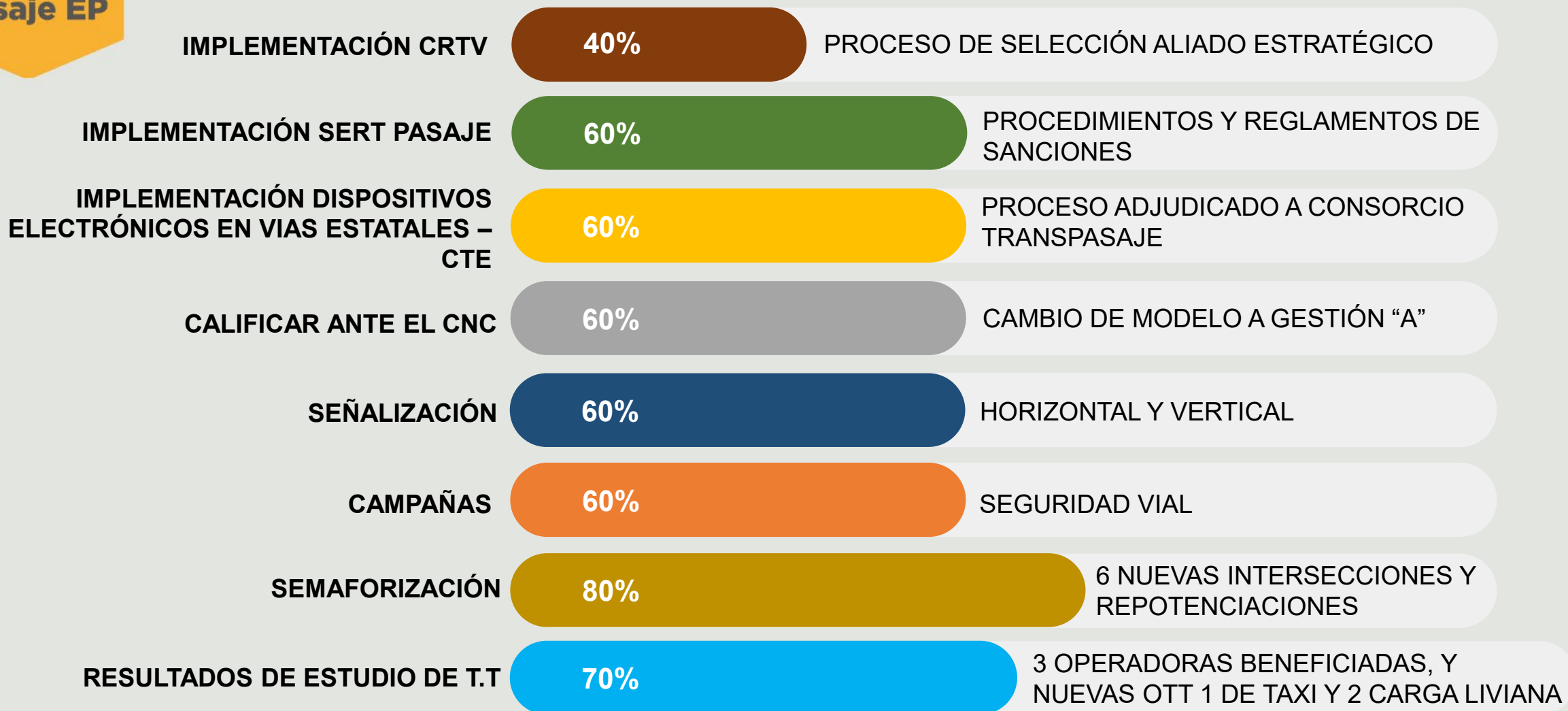


Eloy Alfaro y 9 de Octubre





Av. Sucre y Juan Montalvo





Tránsito Pasaje EP

LA NUEVA MOVILIDAD



07 3702530



www.transitopasaje.gob.ec



info@transitopasaje.gob.ec



Av. Quito y 9 de Mayo.



@TransitoPasaje

